

ARKEOLOGISKA UPPDRAGSVERKSAMHETEN

PM

ARKEOLOGISK UNDERSÖKNING MED METALLSÖKARE

Stenkilska gravkoret, Vreta kloster

Östergötlands län, Östergötland, Linköpings kommun,

Vreta kloster socken, klosterkyrkan, RAÄ 50

RAÄ Dnr 3.1.1-03609-2014

Magnus Stibéus



STATENS HISTORISKA MUSEER

SAMT ARKEOLOGISKA UPPDRAGSVERKSAMHETEN

Resultat

Statens historiska museer, Arkeologiska uppdragsverksamheten i Linköping, genomförde 2015-01-21 en undersökning med metalldetektor inom det Stenkilska gravkoret i Vreta klostrets kyrka, Linköpings kommun (fig 1). Undersökningen hade som syfte att försöka identifiera läget för de återbegravda individerna från Erik Lundbergs utgrävning av gravkoret år 1919. Vid undersökningen för nästan 100 år sedan påträffades fyra gravar med sammanlagt nio individer. Individerna återbegravdes i metallådor (Lindberg 2010:111ff).

Undersökningarna gjordes på uppdrag av Föreningen Klosterliv i Vreta med hjälp av medel från Berit Wallenbergs stiftelse. Undersökningen genomfördes av arkeolog Magnus Stibéus, som också sammanfattat föreliggande PM. Som underlag för detta arbete har ett PM med resultaten för de undersökningar med georadar, som genomfördes sommaren 2014 i gravkoret (PM Karlsson 2014-10-10). Den nu genomförda undersökningen genomfördes efter ett muntligt beslut av antikvarie Berta Ekstrand Amaya, Kultur- och Samhällsbyggnadsenheten, Länsstyrelsen Östergötland.

Två typer av metalldetektorer användes i samband med undersökningarna. Det var dels en av märket White´s och dels en MineLab. Hela gravkoret blev föremål för undersökning. Detektoravsökningen visade på tre områden med starkare utslag. Det kraftigaste utslaget var vid gravtumbans nordvästra del, medan de övriga två utslagen var vid dess sydvästra och sydöstra hörn. Det är inte möjligt att med 100 % säkerhet avgöra om utslagen kommer från de nedgrävda metallådorna. Det kan inte uteslutas att utslagen härrör från någon inre metallkonstruktion i gravtumban.

Linköping 2015-04-02

Magnus Stibéus

Referenser

Karlsson, P. 2014-10-10. PM, Undersökning med georadar i Stenkilska gravkoret, Vreta kloster.

Linberg, M. 2010. Det ligger en kung begravnen-Vreta klostrets kyrka som gravplats. *Fokus Vreta kloster-17 nya rön om Sveriges äldsta kloster*. Riksantikvarieämbetet Arkeologiska undersökningar skrifter no 77.

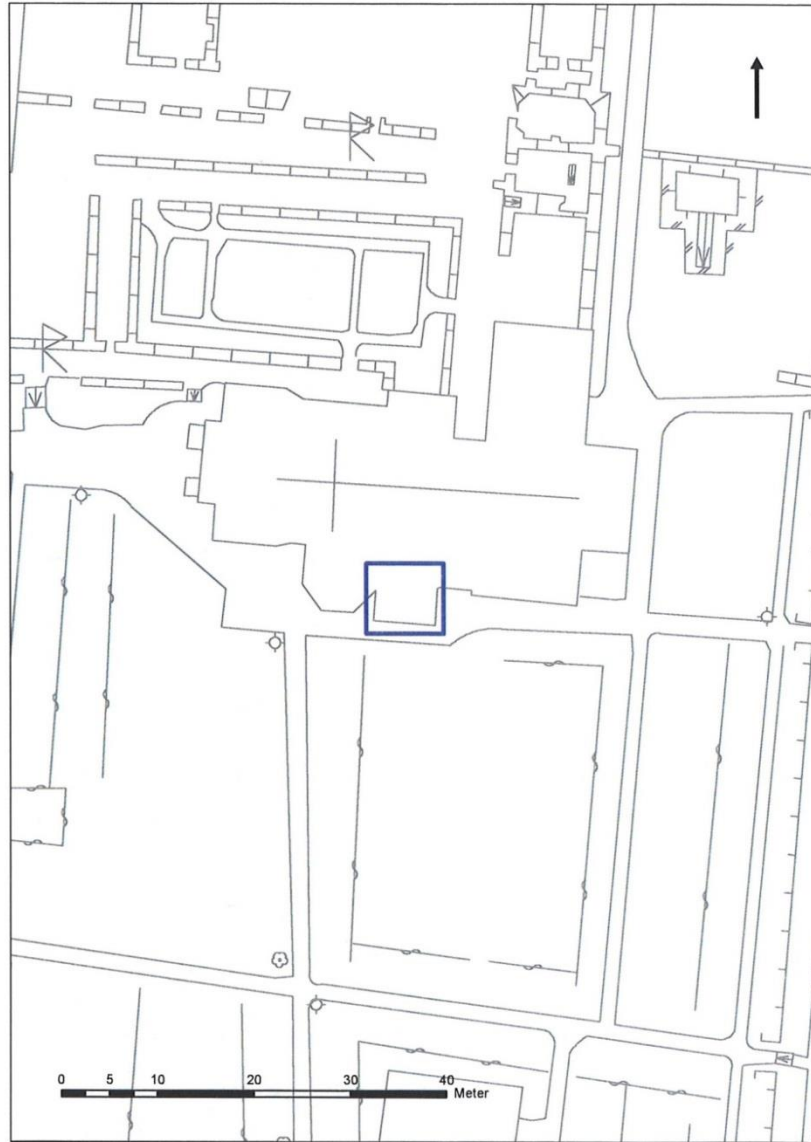


Fig 1. Utdrag ur Linköpings kommuns Primärkarta med läget för Stenkilska gravkoret i Vreta kloster kyrka markerat.

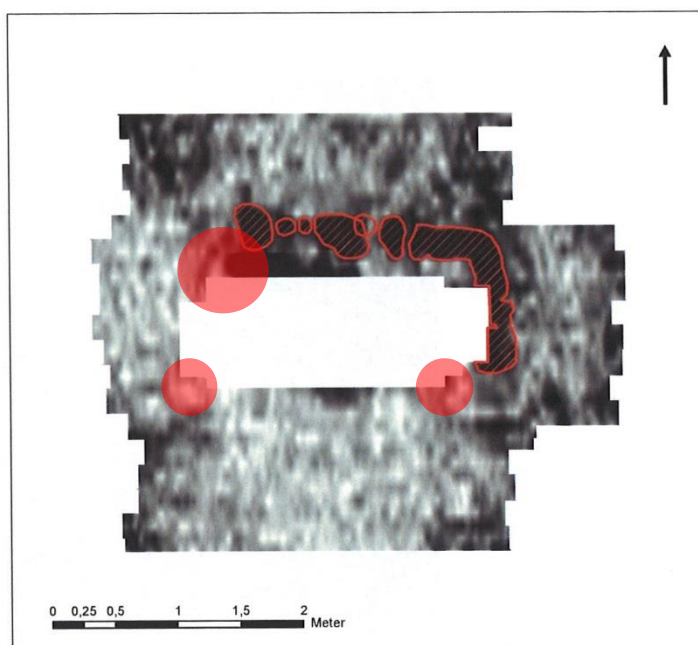


Fig 2. Läget för en sannolik äldre gravkonstruktion. Djupskiva Rat_10sm_70-80 (PM Karlsson 2014-10-10). På planen har metalldetektorutslag markerats.

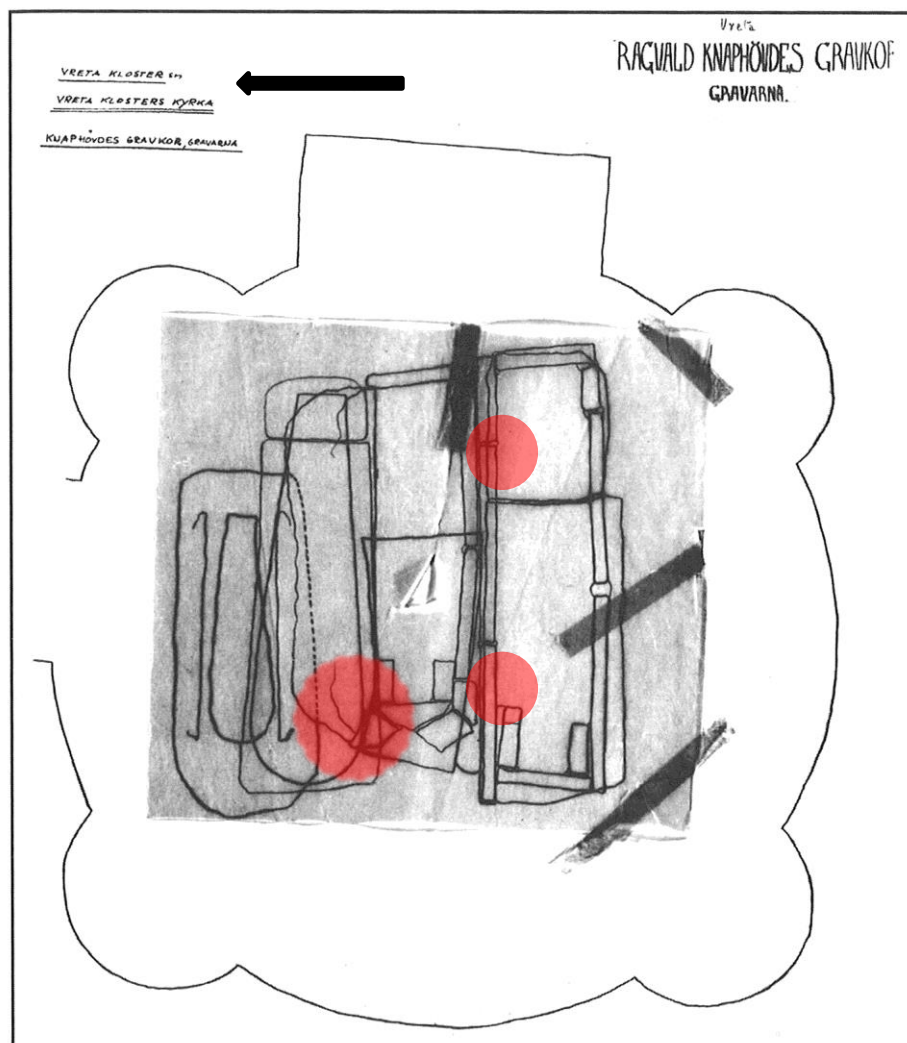


Fig 3. Plan över gravarna. Antikvariska-topografiska arkivet 1076B (Efter Lindberg 2010:115). På planen har metalldetektorutslag markerats.

